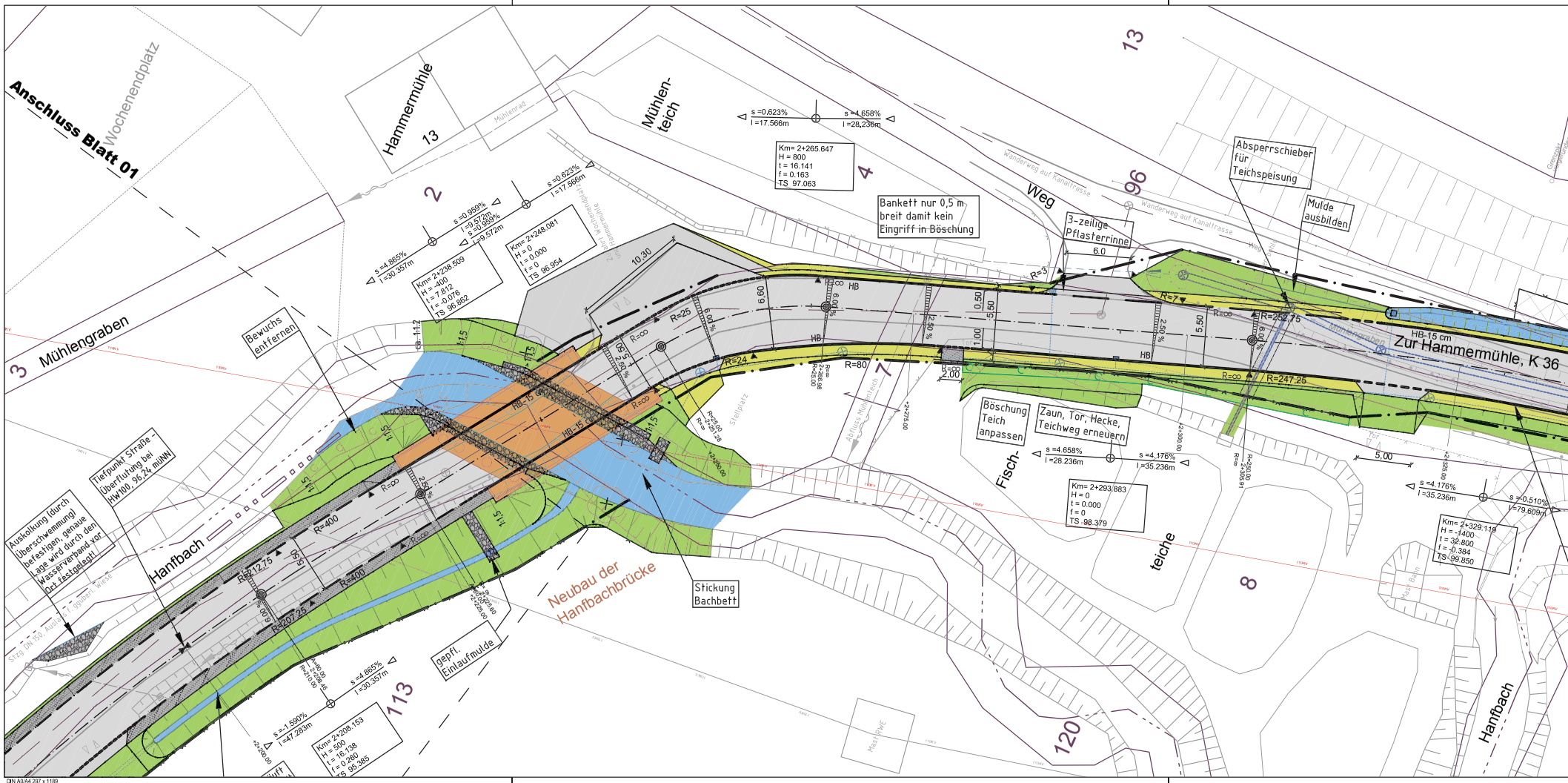
Anschluss Blatt 01
Wochenendplatz
Hammermühle
13
Mühlen-
teich
13
Mühlengraben
3
2
4
96
Weg
Wanderweg auf Kanalstrasse
Absperrschieber
für
Teichspeisung
Mulde
ausbilden
3-zeilige
Pflasterrinne
Bankett nur 0,5 m
breit damit kein
Eingriff in Böschung
Km= 2+265.647
H = 800
t = 16.141
f = 0.163
TS 97.063
s =0.623%
l =17.566m
s =4.658%
l =28,236m
Km= 2+248.081
H = 0
t = 0.000
f = 0
TS 96.954
Km= 2+238.509
H = -400
t = 7.812
f = -0.076
TS 96.862
s =0.959%
l =9.572m
s =-0.959%
l =9.572m
s =4.865%
l =30.357m
Bewuchs
entfernen
Zur Hammermühle, K 36
HB-15 cm
R=252.75
R=247.25
R=∞
R=7
R=3
R=24
R=80
R=25
R=400
R=207.25
R=212.75
Tiefpunkt Straße -
Überflutung bei
HW100 96,24 müNN
Auskolkung (durch
Überschwemmung)
befestigen, genaue
Lage wird durch den
Wasserverband vor
Ort festgelegt!
Hanfbach
Neubau der
Hanfbachbrücke
Stickung
Bachbett
gepfl.
Einlaufmulde
Böschung
Teich
anpassen
Zaun, Tor, Hecke,
Teichweg erneuern
Fisch-
teiche
8
7
120
113
Km= 2+293.883
H = 0
t = 0.000
f = 0
TS 98.379
s =4.658%
l =28.236m
s =4.176%
l =35.236m
s =0.510%
l =79.609m
Km= 2+329.119
H = -1400
t = 32.800
f = -0.384
TS 99.850
Km= 2+208.153
H = 500
t = 16.108
f = 0.260
TS 96.385
s =-1.590%
l =47.283m
Hanfbach
Mast RWE
Stellplatz
Abfluss Mühlenteich
Mühlenrad
Mühlenweg
Mühlengraben
Wanderweg auf Kanalstrasse
Weg
DIN A0/A4 297 x 1189

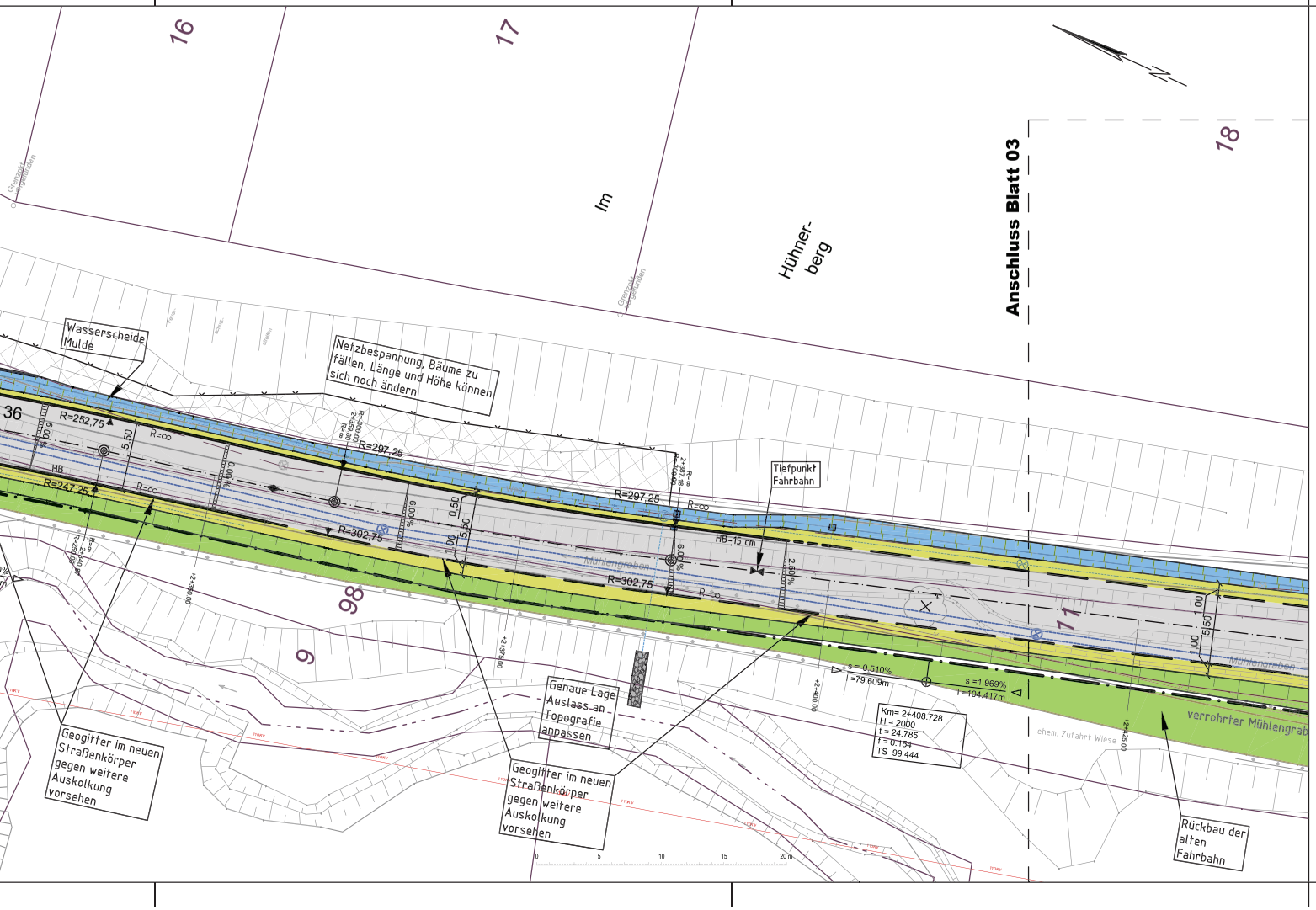

Legende

- neue Straßengrenze
- Hochbord
- Hochbord abgesenkt
- Asphaltkante
- Zaun, Geländer
- Durchlass/Straßenentw.-kanal Straßenablauf / Schachtdeckel
- verrohrter Mühlengraben
- vorh. Flurstücksgrenze
- vorh. Kanal der Stadtwerke Hennef
- Fahrbahn im Vollausbau
- Pflasterfläche Beton bzw. Naturstein befestigte Überfahrt
- Bankett (Schotterrasen)
- Grünfläche (Rasen)
- Bachlauf, Mulde
- Hanfbachbrücke

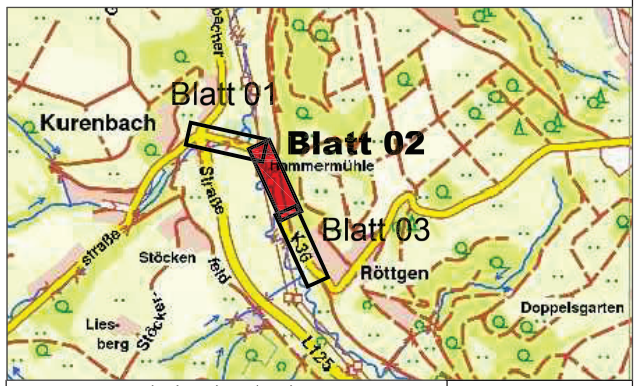

:rhein-sieg-kreis
Kreisstraßenbau

Kreisstraße Nr.: K36-2 Betriebs-km: 0+000 - 0+500
Nächster Ort: Hennef-Kurenbach (Gemarkung Lichtenberg u. Kurscheid)

Anlage Nr. .
Blatt Nr. 02
Reg. Nr. .

	Datum	Name
bearbeitet	15.04.2014	Müller
gezeichnet	s.o.	s.o.
geprüft	.	.

K36, Hammermühle
Ausbau Hammermühle
Neubau Brücke Hanfbach

Verkehrstechnischer Lageplan
zur Abstimmung und Beteiligung
Maßstab : 1 : 250

Aufgestellt:
Siegburg, den .
Der Landrat
i. A.